



COMMUNE DE MOSLINS

ALIMENTATION EN EAU POTABLE

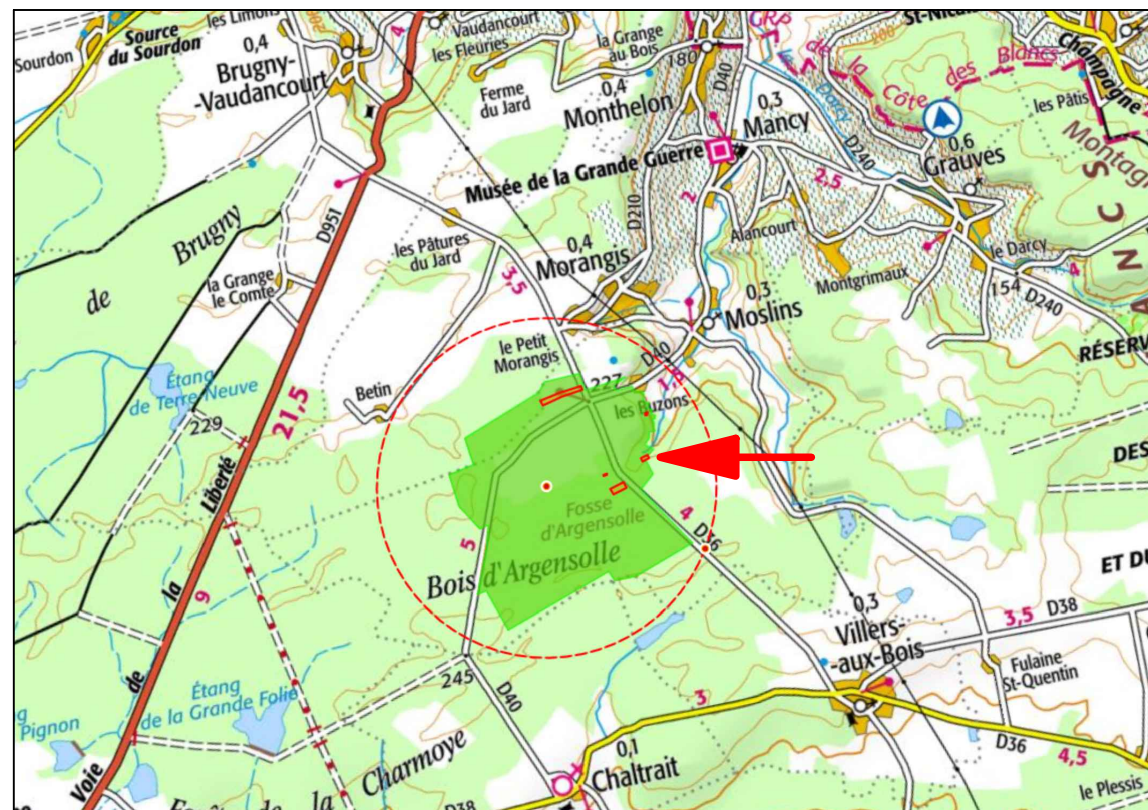
PLAN PARCELLAIRE

Échelle de 1 à 250

DÉFINITION DU PÉRIMÈTRE DE PROTECTION IMMÉDIAT DU CAPTAGE
Lieudit : "La Fontaine Garnier"

-  Périmètre de protection immédiat
Surface : 42 a 20 ca
-  Périmètre de protection rapproché

Plan de situation
sans échelle



LA FONTAINE GARNIER

Section B-Feuille 2

